

KLØVERSTIERNE – find lykken i det fri

Lynge Naturområde - Grøn rute 2,5 km

Denne korte rute har fokus på naturen omkring Lynge og historien omkring den. Men inden du begiver dig ud i naturen og nyder udsigten, kan du som det første stop på ruten smutte forbi Lynges eget bibliotek, som har åbent hver dag fra kl. 9 til 21.

Udsigt fra Tippen

På turen til naturområdet i den gamle grusgrav kan du bl.a. opleve den fantastiske udsigt fra Tippen. Tippen er et af Lynge Grusgravs "bjerge". Her på Tippen i 64,5 m højde er der en flot udsigt til blandt andet Frederiksborg Slot, Hillerød Sygehus, Teletårnet i Dyrehaven ved Hillerød og Herlev Sygehus.

Området er et godt sted at iagttage rovfugle. En speciel art knyttet til grusgrave er Digesvalen, som yngler i kolonier og bygger rede inde i stejle skrænter.

Årtusindskifteskoven - Blå rute 5 km

På denne rute kan du blandt andet opleve en ny skov – Årtusindskifteskoven – og et nyt naturområde, som - udover at være smukt - også kan tage imod store regnmængder, så vi undgår oversvømmelser.

14 ha ny skov

Skoven blev plantet ved årtusindskiftet af Allerød Kommune med et rekreativt formål. Skoven på 14 hektar er anlagt med mange forskellige træ- og buskarter. Her vil snart kunne hentes masser af hyldebær, rønnebær, hasselnødder og hestekastanjer. De farvede pile i skoven er opmærkede løberuter.

Lergrav

Den store sø i Årtusindskifteskoven er den sidste rest af den gamle lergrav, hvor Hammersholt Teglværk gravede ler til mursten og tegl. Leret blev transporteret frem til værket via en syv km. lang industrijernbane via Børstingerød.


endomondo.com og endomondos mobil app, der kan hentes gratis i App Store og på Android Market.



kløversti.dk



Kløverstierne i Danmark er blevet til i et samarbejde mellem Danmarks Idræts-Forbund, Danske Gymnastik- og Idrætsforeninger, Dansk Firma-Idrætsforbund, Fritidsrådet og 10 pilotkommuner i 2011. Udviklingen af stierne er finansieret af Nordens Fonden og Tips- og Lottomidlerne til Fritidsliv. Mere information om Kløverstierne, deres forløb og sevärdigheder kan findes via



KLØVERSTIERNE i Lynge



Her i folderen kan du lade dig inspirere til spændende ture rundt i kommunen.

Vælg den rute, der passer dig:

- Grøn rute på 2½ km
- Blå rute på 5 km
- Rød rute på 7½ km
- Sort rute på 16 km

Med Endomondos app kan du få flere spændende historier undervejs på ruterne.



Lynge-Uggeløses historie - Rød rute 7,5 km

Her kommer du på en rute, som fører dig gennem det meste af Lynges udvikling og blandt andet præsenterer dig for de ældste bygninger i byen: Kirkerne, den gamle station og kroen. Undervejs kan du handle på Lynge Bytorv.

Ruten går bl.a. til Uggeløse sø, som er et oplagt stop på turen. Der er borde og bænk og udsigt over søen.

Lynge Kirke

Ruten går til den gamle Lynge landby. Her blev den første kirke bygget i begyndelsen af 1100-tallet af kampesten. Oprindeligt var den en lillebitte kirke, hvor skibet blot var 10 meter langt. Sagnet siger, at der boede en velhavende frue i Kollerød og en junker på Borre Voldsted. Junkerens hund bed fruens hund, og derfor ville hun ikke længere komme i Uggeløse Kirke og byggede i stedet Lynge kirke.

Rytterskolen i Uggeløse

I Uggeløse Landsby ligger der en række velbevarede landsbyhuse, heriblandt Rytterskolen fra 1721. Frederik den 4. oprettede i perioden 1721-27 241 såkaldte rytterskoler eller "De kongelige Skoler" i kongerigets 12 rytterdistrikter. Skolerne fungerede som almueskoler for rytterdistrikternes børn og var folkebereren til vor tids folkeskole.

Mølleådalen - Sort rute 16 km

Du kommer forbi den smukke Mølleådal, det nye naturområde ved Lynge Grusgrav og den 1000 år gamle tårnruin ved Bastrup Sø. Og undervejs passerer du også Europas største drive-in bio! Du slutter ved den fredede Kedelsø-Langsødal med dens unikke tunneldal.

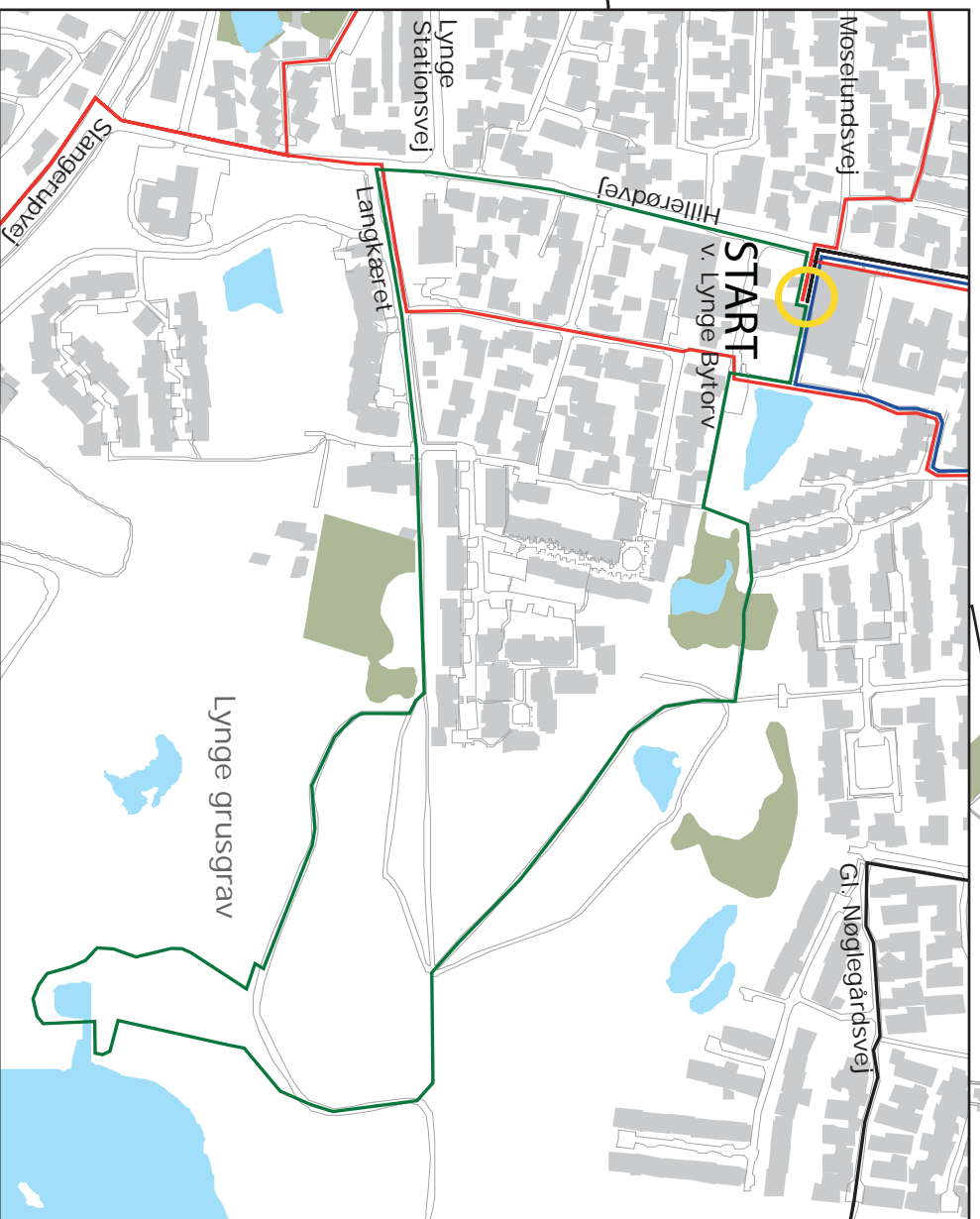
Nyd naturen i Mølleådalen - en del af Farum Naturpark. Området er et unikt geologisk område og rummer mange sjældne dyre og plantearter.

Buresø

På turen passerer badestedet ved Buresø. Stedet er velbesøgt i sommerhalvåret, men er bestemt et besøg værd året rundt.

Kedelsø-langsødalen

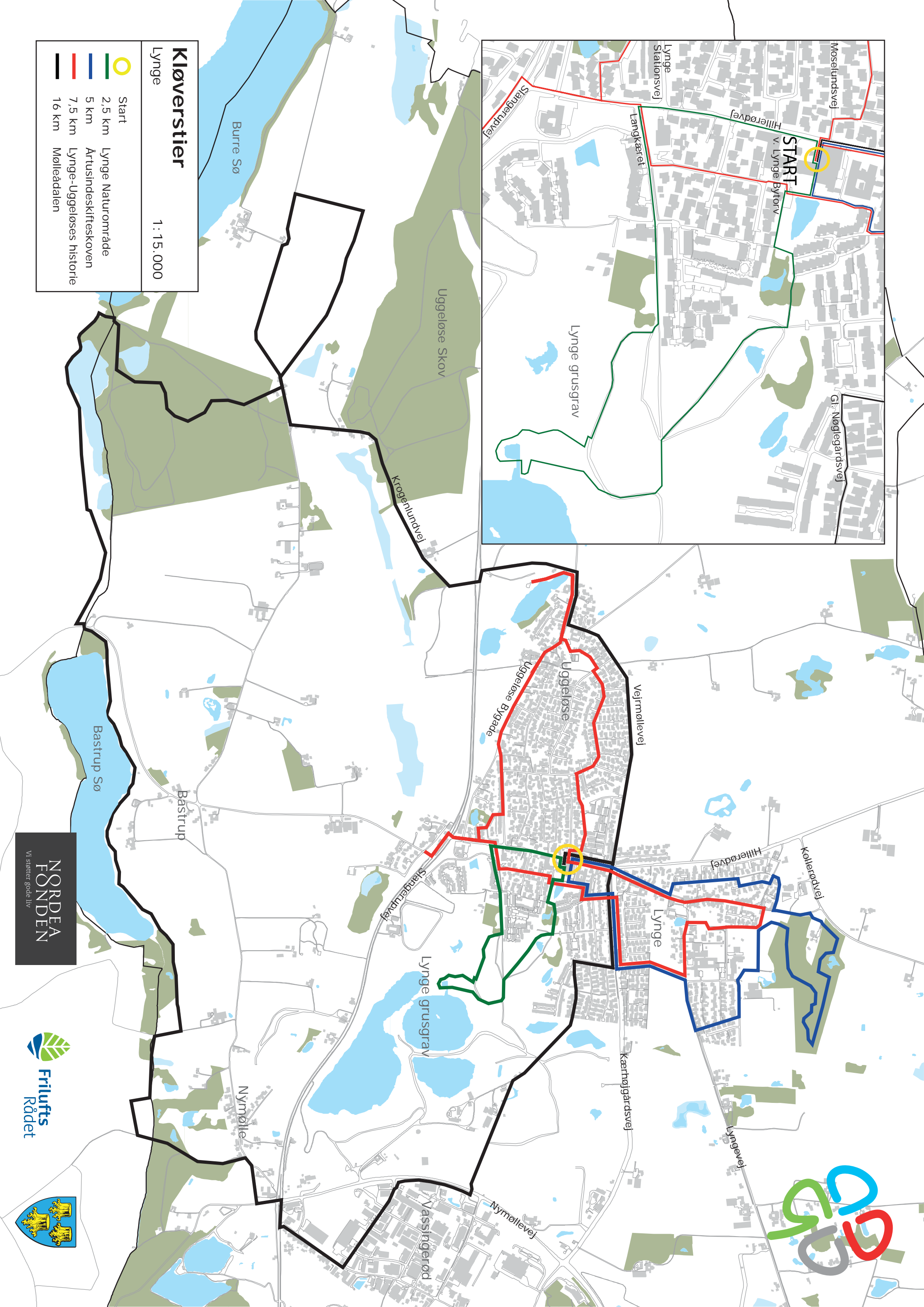
Her findes landets største tunneldalssystem som blev dannet under den sidste istid, hvor smeltevandet skyllede sten og grus væk. I dag ser vi resultatet med de lange øst/vestvendte dale. I Langsødalen der var indtil starten af 1800-tallet en sø. Området blev afvandet for at få et større landbrugsareal. Området er i dag fredet og en del af Farum Naturpark.



Kløverstier

Lyngby 1:15.000

	Start
	2,5 km Lyngby Naturområde
	5 km Årtusindeskifteskoven
	7,5 km Lyngby-Uggeløses historie
	16 km Mølleådalen



NORDEA FONDEN
Vi støtter gode liv

Friluftsrådet

