



1 og 8: Løkken Miniby

Minihusene er opført på det arbejdende værksted i Vendelbogade (1). Husene er opført af rigtige små mursten og teglsten i målestok 1:10. Minibyen viser Løkkenhuse omkring år 1900. (8)

2: Løkken Museum

Løkken Museum skildrer skudehandlens historie og udviklingen frem til nutidens ferieby. I museumshaven er opstillet et af Løkkens karakteristiske badehuse med en udstilling om badelivets historie i Løkken.

3: Tjærepladsen

Her tjærede fiskerne i gamle dage deres redskaber, så de ikke rådnedede op. Tjæren blev opvarmet i gruekedlen, og garn og tovværk dyppet i den flydende tjære. Herefter blev det hængt til tørre på stativerne.

4: Vandtårnet

Det karakteristiske vandtårn i Løkken blev opført i 1917 og kunne rumme 140.000 liter vand. Ved siden af vandtårnet står solhervrssøjlen, som blev opført i 2004 af den lokale kunstner Bodil Dam.

5: Signalstation

Signalmast og signalkanon blev etableret i 1888 som datidens kommunikationsmiddel mellem fiskerne på havet og den hjemlige landingsplads. Signalmasten varslede søfolkene og fiskerne ved at hejse glødende kurve op i masten.

6: Sømærket

Løkkens smukke og fredede sømærke ligger højt i klitten. Sømærkerne blev opført langs den jyske vestkyst i 1884-85 som signal til de sejlende om, hvilken by, de passerer.

7: Vendsyssels Plantage

"Plantagen" er grundlagt i 1921. Her er bl.a. en oplyst sø med åkander og guldfisk. I plantagens vestlige del ses en meget stor bunker. Den er opført i 1943 som led i tyskernes store fæstningsanlæg ved Løkken.



Vandretur

Løkken

- Den historiske midtby

Rundtur på ca. 2,7 km

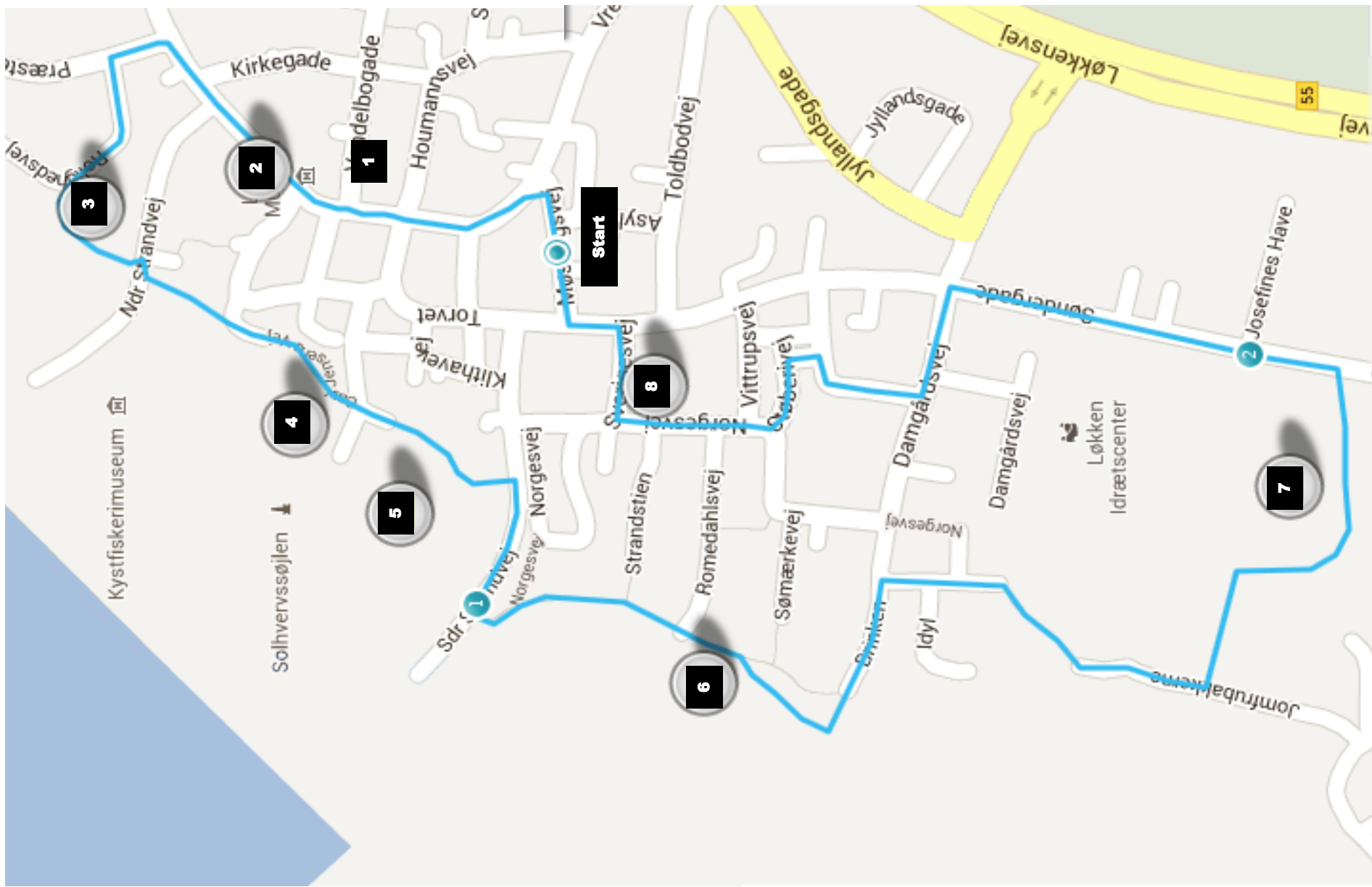


Denne korte VANDRETUR fører dig rundt i Løkken bymidte og en tur op i klitten. Du kommer forbi en række historiske seværdigheder og flotte udsigtspunkter.

Rutens østlige del er flad og med fast underlag. Den vestlige del er mere kuperet og underlaget består af grus og sand.

Ruten kan også følges på endomondo.com, hvor den hedder "Kløversti, Løkken by".

Ruten er den første af 4 "Kløverstier" i og omkring Løkken. God tur!



1: Løkken strand og moleleje

Løkken Strand karakteriseres af de hvide badehuse (om sommeren), fiskekutterne og molen. Der er 6 kuttere, som lander fisk, når vejret tillader det. De trækkes op på stranden ved ophalerspillet. Molen er oprindeligt indviet i 1931 og undergår i 2014-2015 en omfattende renovering.

2: Kystfiskerimuseet

Det tidligere redningshus er nu indrettet som et lille museum for kystfiskeri og redningstjeneste. Kystfiskeriet i Løkken kulminerede i årene 1880-1960.

3: Tjærepladsen

Midt i klitten ses resterne af den gamle tjæreplads, hvor fiskerne førhen tjærede garn og tovværk, så de kunne holde til det barske og salte hav.

4: Løkken Kirke

Opført i 1898 i nygotisk stil efter tegning af arkitekt Axel Møller. Hidtil havde Løkkenboerne benyttet den middelalderlige Furreby Kirke, men befolkningstilvæksten i Løkken sidst i 1800-tallet førte til opførelsen af Løkken Kirke.

5: Bunkers fra 2. Verdenskrig

På stranden ses en lille by med bunkers, som er skredet ned fra klittoppen siden 2. Verdenskrig. Klitten rummer stadig skjulte bunkers, men i takt med, at kystlinjen langsomt rykker mod øst, vil de blive blotlagt.

6: Udsigt fra klittoppen

Ved toppen af trappen er der en glimrende udsigt over hav og land. Mod syd ses Løkken, og mod øst skimtes Børglum Kloster. Mod nordvest ses Furreby Kirke fra 1200-tallet.

7: Løkken gamle jernbanestation

Strækningen Hjørring-Løkken-Aabybro blev indviet i 1913 efter længe næret ønske fra Løkkenboerne. Om sommeren bragte jernbanen titusinder af badegæster til byen. I takt med privatbilismens vækst aftog trafikken, og i 1963 blev banen nedlagt.

8: Smørkræmmerens pakhus

Den imponerende bygning blev opført i 1862. En håndfuld huse i Løkken vidner om den omfattende skudehandel med Norge, som tog sin begyndelse allerede i 1700-tallet og kulminerede midt i 1800-tallet.

På torvet blev skudehandler Asps gård i 1895 ombygget til Løkken Badehotel.

Smørkræmmerens pakhus rummer nu bl.a. Løkken Bryghus.



Kløversti

Løkken-Furreby

Blå rute 5 km



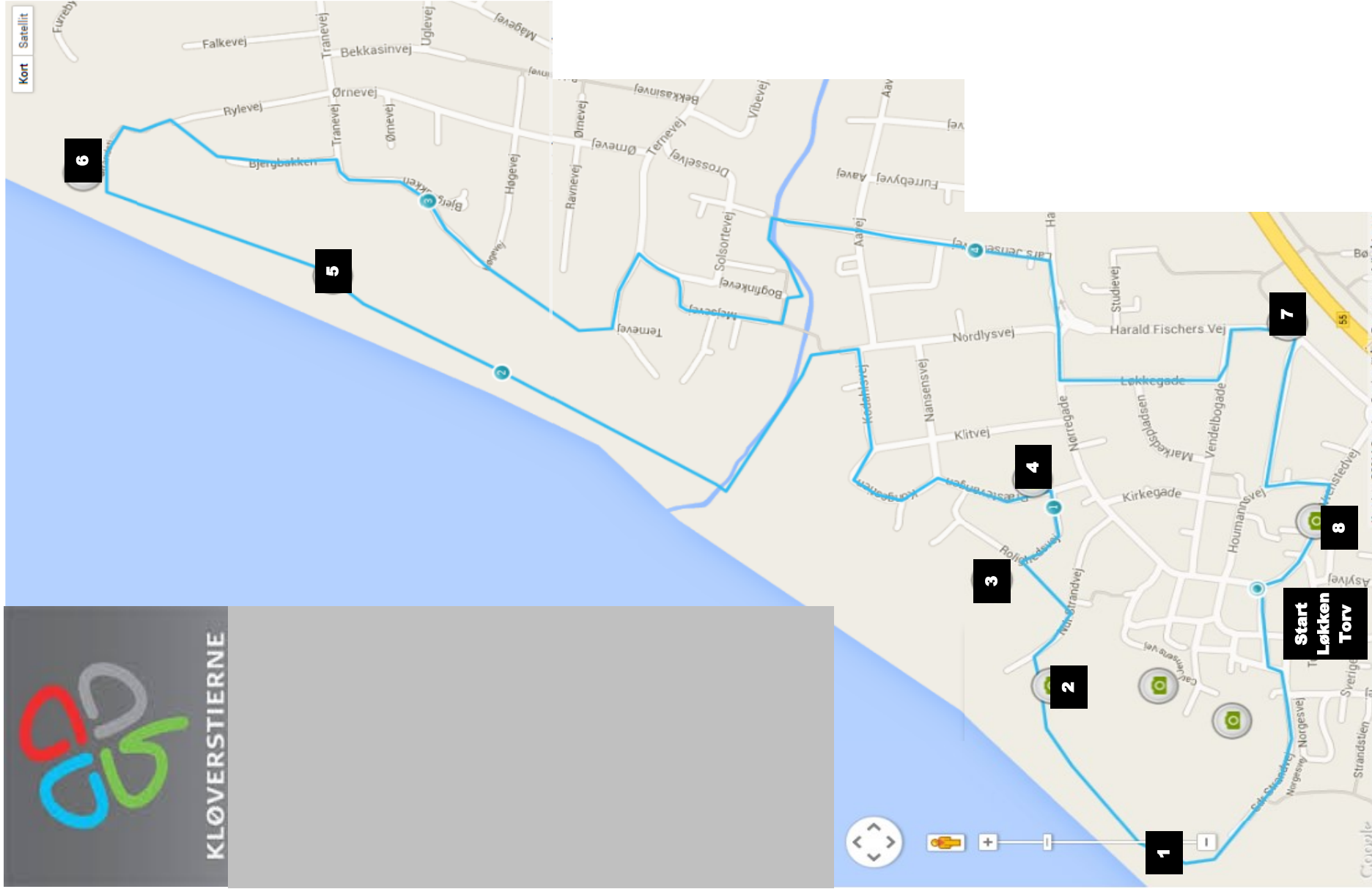
BLÅ KLØVERSTI som starter på Løkken Torv og fører til Furreby mod nord. Man passerer fiskekutterne på stranden, kystfiskerimuseet, de tyske bunkers og flere andre seværdigheder.

Ruten er mest flad, men der er også mindre bakker. Underlaget er fast i byområderne, men naturstierne præges af løst sand. Længst mod nord er der en stejl trappe.

Ruten kan også følges på endomondo.com, hvor den hedder "Kløversti, Løkken, 5 km".

Prøv også **GRØN KLØVERSTI**, der er en rundtur i bymidten og **RØD KLØVERSTI** til Nybæk Plantage.

Løkken Turistbureau



Følg ruten på [Endomondo.com](https://www.endomondo.com) "Kløversti Løkken 5 km."

1: Sømærket

Løkkens smukke og fredede sømærke ligger højt i klitten. Sømærkerne blev opført langs den jyske vestkyst i 1884-85 som signal til de sejlene om, hvilken by de passerer.

2: Vendsyssels Plantage

"Plantagen" er grundlagt i 1921. Her er bl.a. en oplyst sø med åkander og guldfisk. I plantagens vestlige del ses en meget stor bunker. Den er opført i 1943 som led i tyskernes store fæstningsanlæg ved Løkken.

3: Nybæk Plantage

Plantagen er placeret på en tange, der opstod i stenalderhavet. Ved den efterfølgende landhævning fremstod arealet som en lav forhøjning i et sumpet landskab.

Endnu i dag er plantageunderlaget ofte meget vådt. Dertil kommer områder med mindre vandhuller, hvilket skyldes tørvegravning. Plantagen er også præget af sandflugten i 15- og 1600-tallet.

Bepantningen er præget af sitkagran, men det er tanken at lade løvtræer løbende tage over.

Ruten passerer en gravet småsø, hvor der lever oddere.

Plantagen har et rigt fugleliv. Bl.a. rød glente yngler her.

I løbet af de kommende år udvides plantagearealet til næsten det dobbelte.

4: Løkken Golf

18-hullers golfbane, som ligger naturskønt lige op til Nybæk Plantage. Golfbanen passeres via Åsundrupstien, - en tidligere jernbanestrækning.

5



Kløversti

Løkken-Nybæk Plantage

Rød rute 7,2 km



Denne **RØDE KLØVERSTI** fører dig fra Løkken bymidte til Nybæk Plantage umiddelbart syd for Løkken. Du passerer også Løkken Golf.

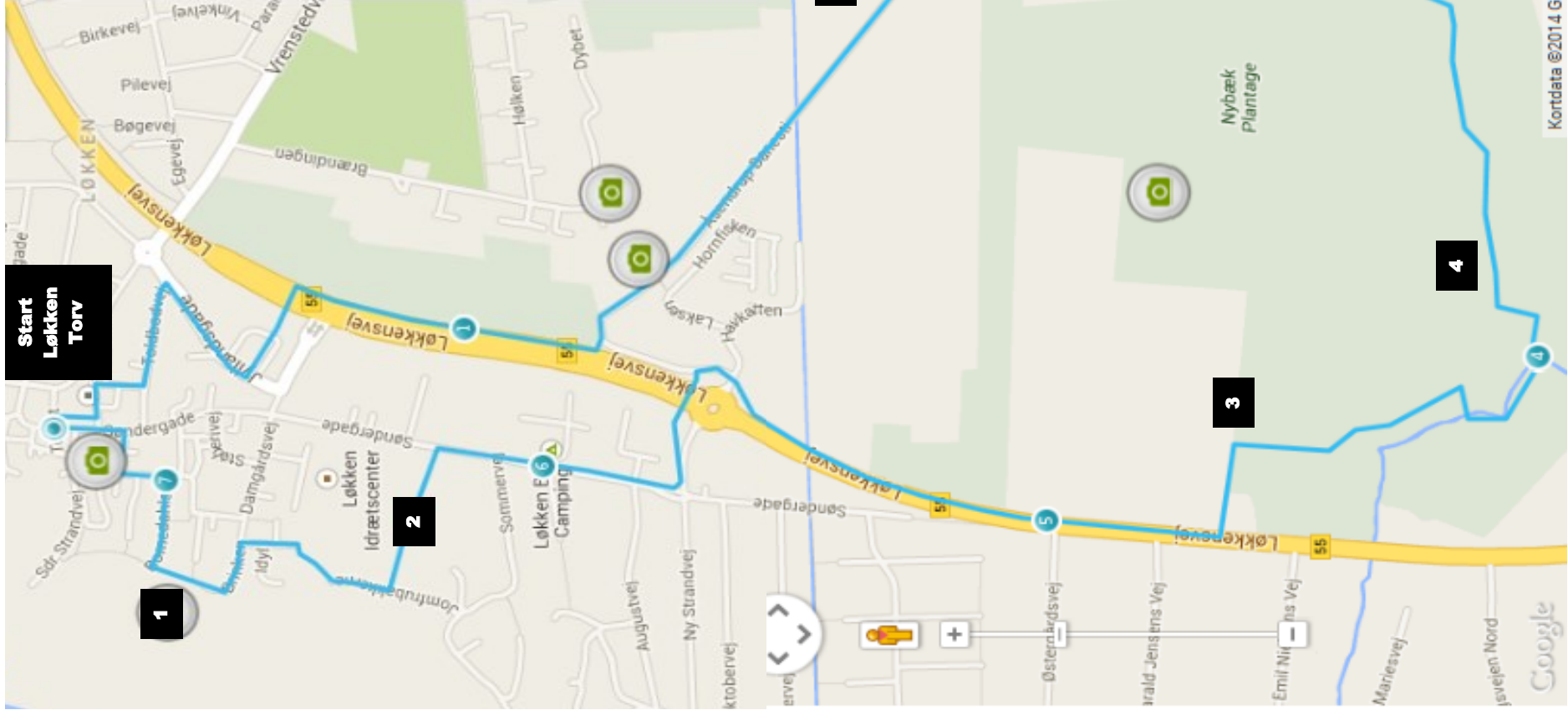
Ruten er flad. Underlaget er fast i byområderne. I plantagen er der mest grus, men også trampesti enkelte steder.

Ruten kan også følges på endomondo.com, hvor den hedder "Kløversti, Løkken, 7 km".

Prøv også **GRØN KLØVERSTI**, der er en rundtur i bymidten og **BLÅ KLØVERSTI**, der fører til Furreby.



KLOVERSTIERNE



Start
Løkken
Torv

1

2

5

3

4

Følg ruten på Endomondo.com "Kløversti Løkken 7 km."

1: Løkken strand og moleleje

Løkken Strand karakteriseres af de hvide badehuse (om sommeren), fiskekutterne og molen. Der er 6 kuttere, som lander fisk, når vejret tillader det. De trækkes op på stranden ved ophalerspillet. Molen er oprindeligt indviet i 1931 og undergår i 2014-2015 en omfattende renovering.

2: Kystfiskerimuseet

Det tidligere redningshus er nu indrettet som et lille museum for kystfiskeri og redningstjeneste. Kystfiskeriet i Løkken kulminerede i årene 1880-1960.

3: Bunkers fra 2. Verdenskrig

På stranden ses en lille by med bunkers, som er skredet ned fra klittoppen siden 2. Verdenskrig. Klitten rummer stadig skjulte bunkers, som i takt med at kystlinjen langsomt rykker mod øst vil blive blotlagt.

4: Nr. Lyngby

Nr. Lyngby er mest kendt for sin barske natur og stejle skrænter. Kysterrosionen er voldsom her, og allerede i 1914 måtte man nedrive byens gamle middelalderkirke. Resterne af den gamle kirkegård ses stadig.

5: Furreby Kirke

Er bygget ca. år 1200 i typisk romansk stil i tilhuggede granitkvadre. Kirken blev forlænget mod vest i 1937. Klokken i klokkestablen er formentligt fra Kettrup Kirke, der blev nedlagt i 1571. Før opførelsen af Løkken Kirke i 1898 servicerede Furreby Kirke menigheden i den hastigt voksende Løkken by.

6: Lønstrup Klint

Den 15 km lange klint fra Løkken til Lønstrup er en enestående illustration af Danmarks geologi. Klinten består af sand og ler, som er aflejret under sidste istid for 50.000-10.000 år siden. Klintens højeste punkt er Rubjerg Knude.



Kløversti

Løkken-Nr. Lyngby

Sort rute, 11 km



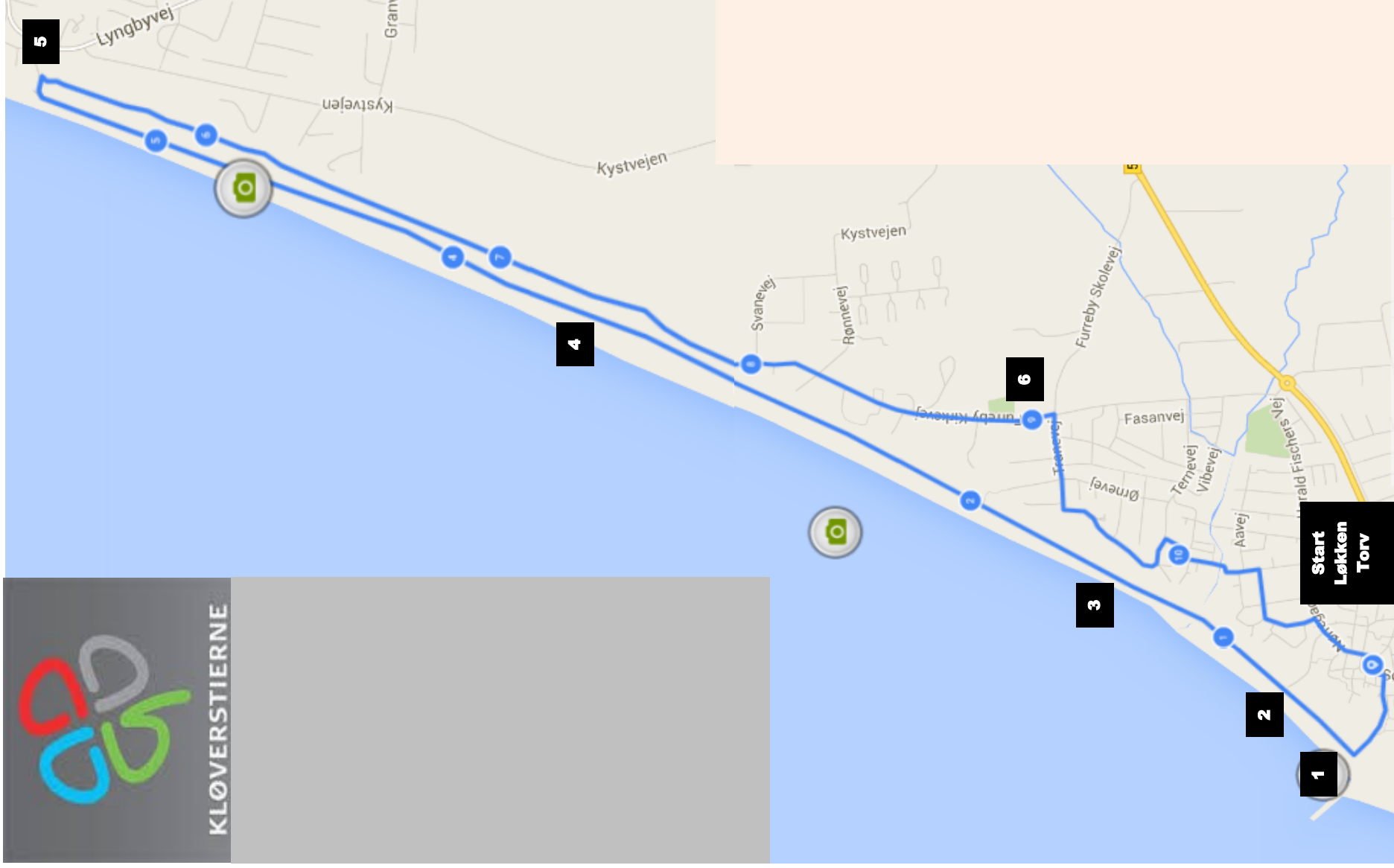
Den **SORTE KLØVERSTI** fører dig fra Løkken bymidte til Nr. Lyngby. Turen ud foregår ad stranden og hjemturen langs klinten og gennem Løkkens nordlige bydel.

Ruten er næsten helt flad. Underlaget er sand på turen ud. På hjemturen følges trampestier, grusveje og lidt asfalt.

Ruten kan også følges på endomondo.com, hvor den hedder "Kløversti, Løkken, 11 km".

Prøv også **GRØN KLØVERSTI** (rundtur i bymidten), **RØD KLØVERSTI** (Nybæk Plantage) og **BLÅ KLØVERSTI** (Furreby).

Løkken Turistbureau



Følg ruten på Endomondo.com "Kløversti Løkken 11 km."