


# KLØVERSTIERNE – find lykken i det fri

## Grøn rute 2,7 km

Kom med på en historisk tur i det gamle Kolding gennem midtbyens gader.

I renæssancen og middelalderen var Kolding en vigtig by centralt placeret i forhold til grænsen til Slesvig og med kongeslottet Koldinghus, der i slutningen af 1500-tallet var det mest benyttede danske kongeslot.

Turen rundt i gaderne fører dig fra Aksetorv via Koldinghus og ud i Koldings gamle midtby. Undervejs passerer du bl.a. Borchs hus fra 1595 og det gamle toldsted til Slesvig ved Sønderbro. Den nuværende bro er fra 1807, her lå også engang Koldings første havn.



## Blå rute 5,5 km

Følg byens parker forbi legepladser og motionsfaciliteter til Marielundskoven.

Koldings grønne byparker ligger som perler på en snor. Fra den smukke Slotssø til den bynære skov Marielund med den smukke Marielundsø.

Undervejs fører ruten dig igennem smukke parker og flere faciliteter til at træne styrke, balance og kondition.

Ruten er særlig populær for familier med børn særligt med et stop i den hyggelige legepark med legeredskaber, robåde, toiletter og madpakkehuse.



## Røde rute 8,4 km

Op og ned i Koldings kuperede terræn viser ruten dig Koldings flotteste udsigter.

Koldings placering forenden af Kolding Ådal med ådalens skrænter, der hæver sig op over byen, giver et væld af smukke udsigter ud over byen, åen og fjorden.

Fra rutens start går det opad mod Koldinghus' grønne volde til en smuk udsigt ud over Slotssøen. Herfra fortsætter ruten rundt om søen og videre op på kanten af det kuperede landskab, som byen har spredt sig op ad. Fra Tivolianlægget, kan du i godt vejr, spejle ud over byen mod Skamlingsbanken.

Undervejs på turen krydser du Kolding Ådal, hvorefter turen igen går opad og videre gennem den sydlige del af byen via Den Gamle Kirkegård tilbage til bymidten.

## Sort rute 10,4 km

Fra bymidten langs åen til den smukke ådal med græssende dyr og våde enge.

Den sorte Kløversti tager dig fra byens liv ud i den smukke ådal. Ruten går ad hyggelige trampestier tæt ved åen og langs boligområderne i den smukke Alpedal helt ud til Harteværket, Koldings gamle vandkraftværk fra 1920.

Den smukke ådal har mange oplevelser at byde på. Fra smukke udsigter over de våde enge med græssende dyr, til ophold ved fine åsteder. Åstederne ligger som perler på en snor langs åen og tilbyder ophold, leg og fordybelse.

Længst væk fra bymidten ved Harteværket er der adgang til toilet og madpakkehuse.



Find kløverstier på [www.outdooractive.com](http://www.outdooractive.com)




kløversti.dk



Kløverstierne i Danmark er blevet til i et samarbejde mellem Danmarks Idræts-Forbund, Danske Gymnastik- og Idrætsforeninger, Dansk Firma-Idrætsforbund, Fritidsrådet og 10 pilotkommuner i 2011. Udviklingen af stierne er finansieret af Norda-fonden og Tips- og Lotteriudvalget til Fritidsliv. Mere information om Kløverstierne, deres forløb og seværdigheder kan findes via

De fire kløverstier starter alle fra Aksetorv og er skiltet i begge retninger. Ruterne kan også findes på Kolding Kommunes egen oplevelsesside: [www.oplevelsekolding.dk](http://www.oplevelsekolding.dk)



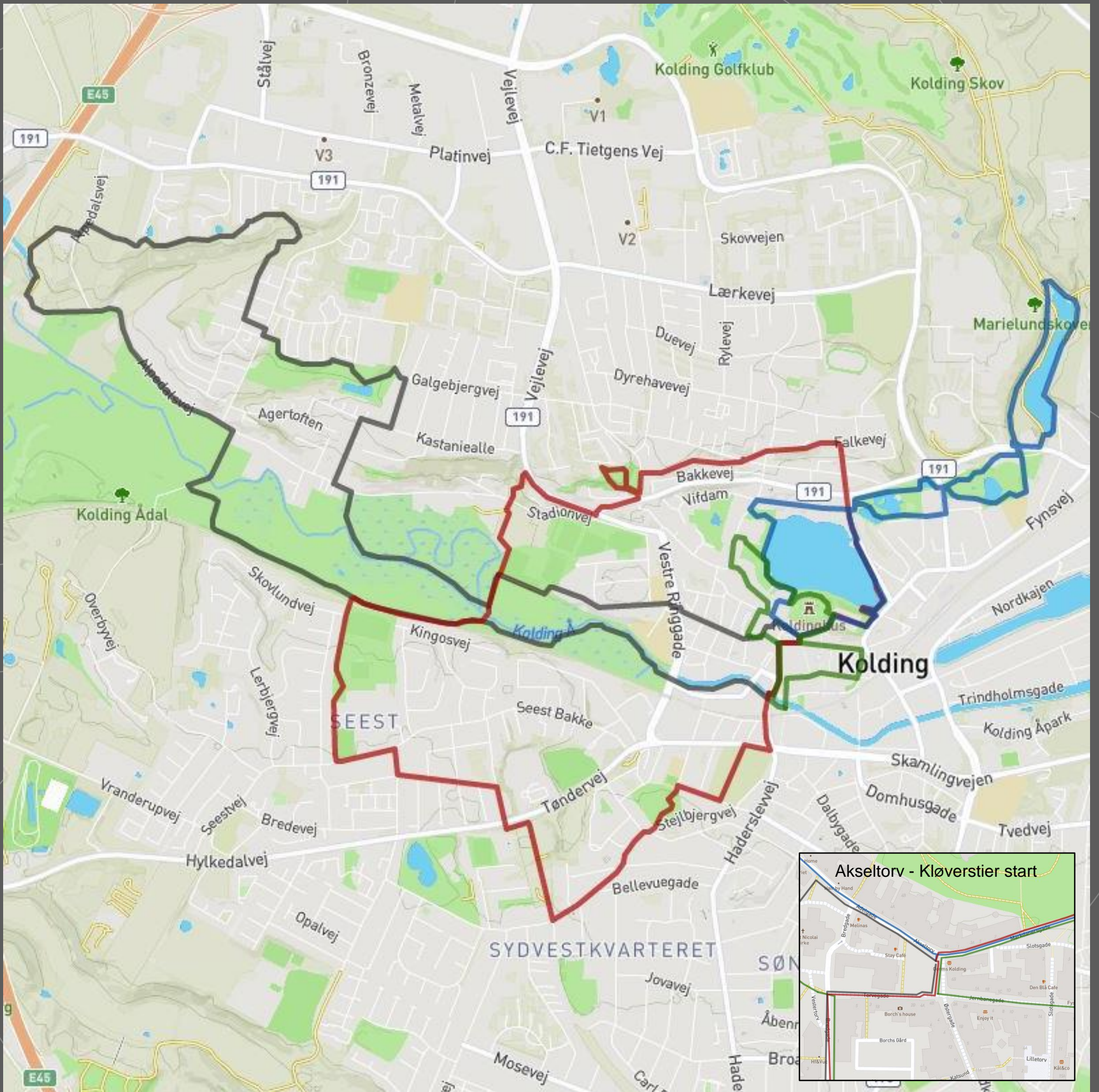
## KLØVERSTIERNE i Kolding Kommune



Velkommen på Kløverstierne.

Til dig, der vil ud i det fri og kombinere oplevelser og frisk luft med motion.

Der er fire ruter at vælge imellem. Vælg den, der passer dig bedst i forhold til længde eller seværdigheder. Eller prøv dem alle sammen.



## Ruteforklaring

- Blå rute, leg og aktivitet 5,5 km
- Rød rute, udsigter 8,4 km
- Grøn rute, historisk 2,7 km
- Sort rute, Kolding Ådal 10,4 km

